PRODUCED BY AN AUTODESK EDUCATIONAL PRODUCT

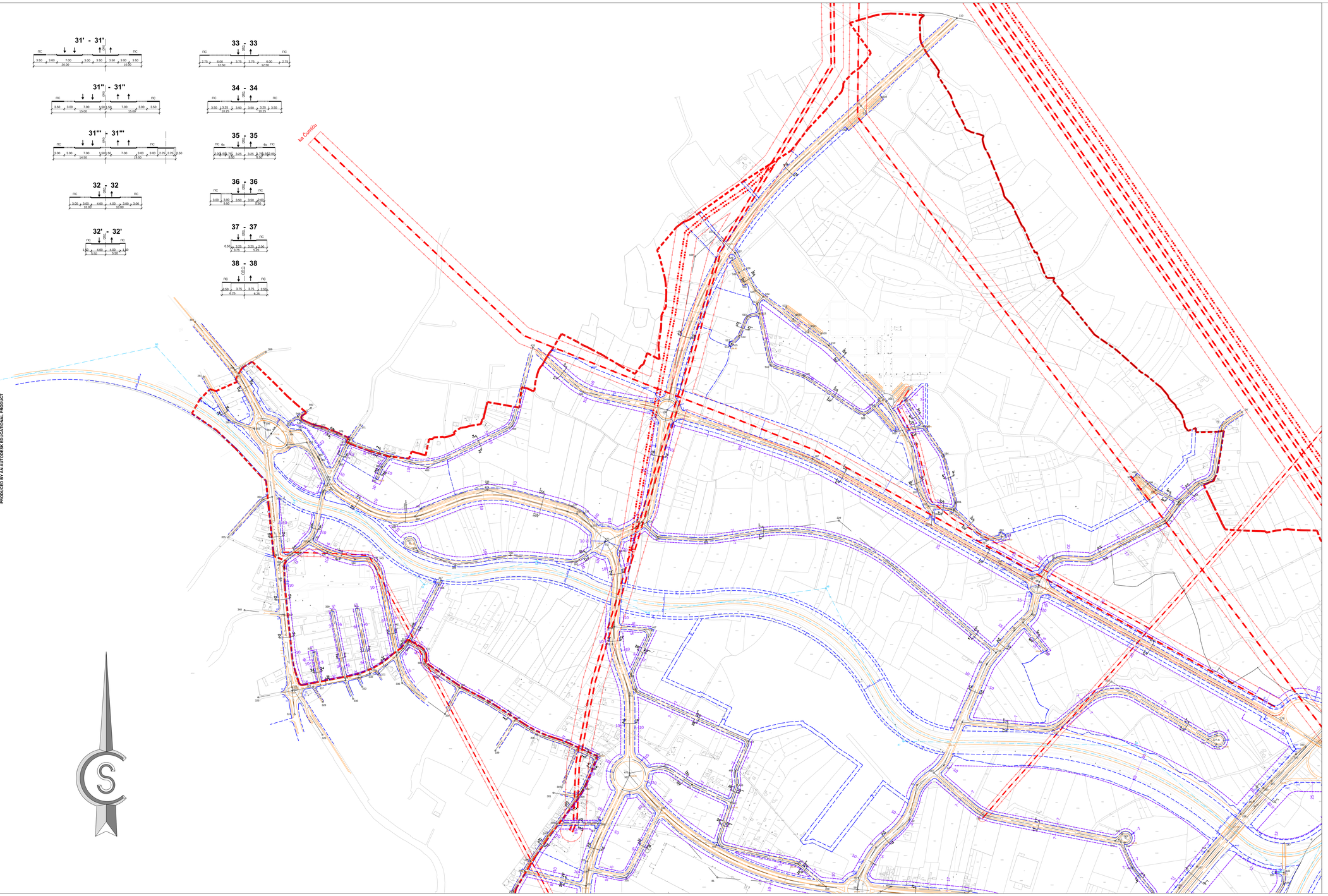

ПРОФИЛИ САОБРАЋАЈНИЦА

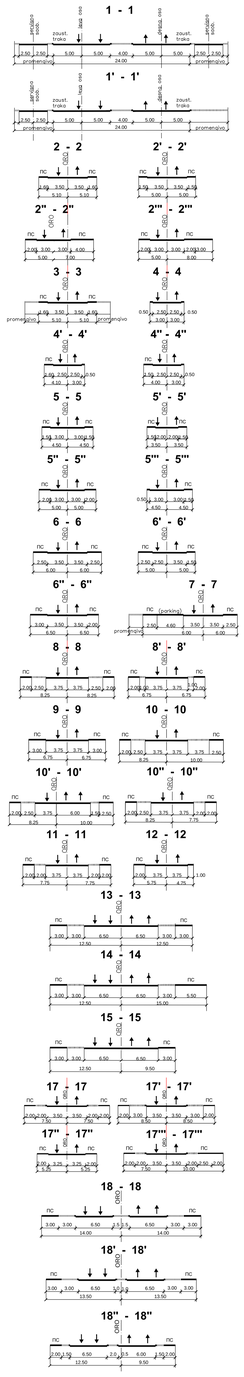

ПРОФИЛИ САОБРАЋАЈНИЦА

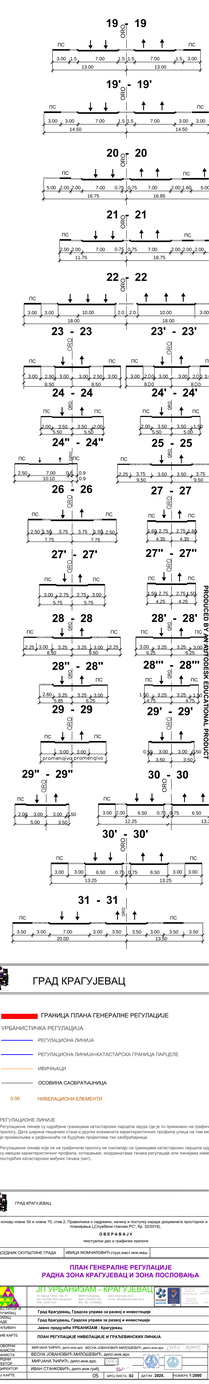

ГРАД КРАГУЈЕВАЦ

ГРАНИЦА ПЛАНА ГЕНЕРАЛНЕ РЕГУЛАЦИЈЕ

УРБАНИСТИЧКА РЕГУЛАЦИЈА

РЕГУЛАЦИОНА ЛИНИЈА

РЕГУЛАЦИОНА ЛИНИЈА=КАТАСТАРСКА ГРАНИЦА ПАРЦЕЛЕ

ИВИЧЊАЦИ

ОСОВИНА САОБРАЋАЈНИЦА

0.00 НИВЕЛАЦИОНИ ЕЛЕМЕНТИ

РЕГУЛАЦИОНЕ ЛИНИЈЕ

Регулационе линије су одређене границама катастарских парцела овуда где је то приказано на графичком прилогу. Дата ширина пешачких стаза и других елемената карактеристичних профила улица на тим местима је променљива и дефинисаће се бројевима тих карактеристика.

Регулационе линије које се на графичком прилогу не поклапају са границама катастарских парцела су у равни карактеристичног профила, истрасиране, координатама тачака регулације или линијама паралелним постојећим катастарским мерама тачака (зарез).

ГРАД КРАГУЈЕВАЦ

На основу члана 56 и члана 70, став 2. Правилника о садржаju, начину и поступку израде документа просторног и планског уређења („Службени гласник РС", бр. 32/2019).

О Б Е Р А В А Ј У

текстуални део и графички прилози

ПРЕДСЕДНИК СКУПШТИНЕ ГРАДА | ИВАЦА МОМЧИЛОВИЋ, *стара школа* | *мокрањ*

ПЛАН ГЕНЕРАЛНЕ РЕГУЛАЦИЈЕ
РАДНА ЗОНА КРАГУЈЕВАЦ И ЗОНА ПОСЛОВАЊА

ЈП УРБАНИЗАМ - КРАГУЈЕВАЦ

Немањина 24а, Крагујевац, Србија

ISO 9001 ISO 14001 ISO 45001

НАЗИВ ПРОЈЕКТА	**Град Крагујевац. Главни уговор за израду и инвестиције**
ПРОЈЕКАТ	**Град Крагујевац. Главни уговор за израду и инвестиције**
СЕРИЈА МАПА	**Дигитални урбанистички планови - Крагујевац**
НАЗИВ КАРТЕ	**ПЛАН РЕГУЛАЦИЈЕ НИВЕЛАЦИЈЕ И ГРАЂЕВИНСКИХ ЛИНИЈА**
ГЕОДЕЗИ ЗА ИЗРАДУ ПЛАНА	МИРЈАНА ТАРПУТ, дипл.инж.арх., ВЕСНА ЈОВАНОВИЋ МИЛОСАВЉЕВ, дипл.инж.арх.
ИЗРАДИЛИ ПЛАНСКИ ДОКУМЕНТ	ВЕСНА ЈОВАНОВИЋ МИЛОСАВЉЕВ, дипл.инж.арх.
	МИРЈАНА ТАРПУТ, дипл.инж.арх.
ВД ДИРЕКТОР	ИВАН СТАНКОВИЋ, дипл.инж.грађ.
БРОЈ КАРТЕ	05
ЛИСТ БРОЈ: **02**	ДАТУМ: **2025.**	Размера: **1:2000**

PRODUCED BY AN AUTODESK EDUCATIONAL PRODUCT
PRODUCED BY AN AUTODESK EDUCATIONAL PRODUCT
PRODUCED BY AN AUTODESK EDUCATIONAL PRODUCT